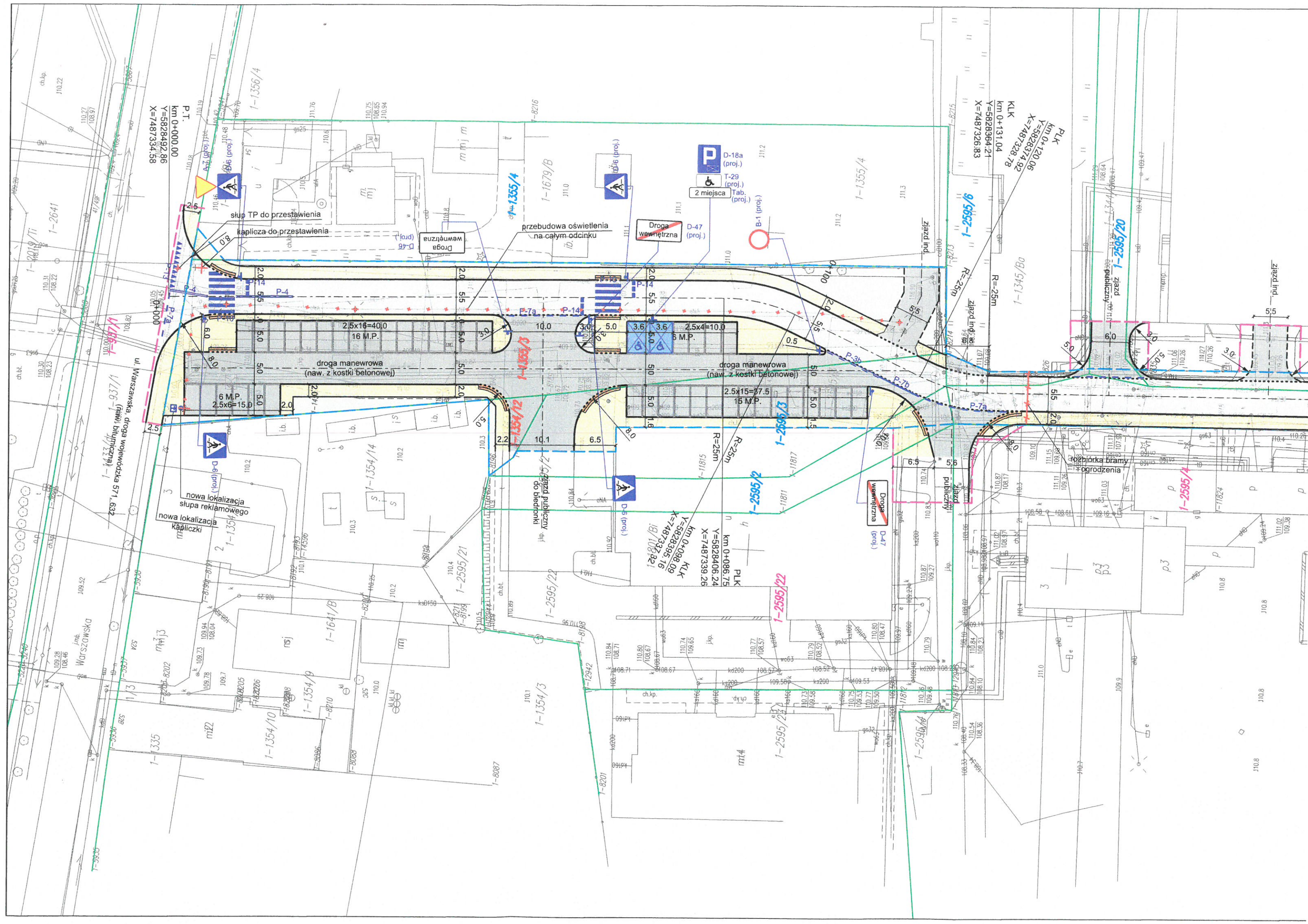


**Rodryg Czyż**  
**Radny Rady Miejskiej w Nasielsku**

Urząd Miejski w Nasielsku w odpowiedzi na złożone przez Pana zapytanie w sprawie drogi łączącej ulicę Elektronową z ulicą Warszawską informuje, że zgodnie z zawartą umową z biurem projektowym wartość wykonania projektu wyniosła brutto 39 000,00 zł. Jednocześnie informujemy, że dla pierwotnej koncepcji projektu, według której połączenie ulicy Elektronowej z ulicą Warszawską miało być zrealizowane w prostej linii, projektant nie przedstawił żadnych przedmiarów ani kosztorysów. W wyniku pisemnego wystąpienia z wnioskiem o zmianę przebiegu planowanej ulicy firmy EMPIRE POLSKA Sp. z o.o. w dniu 30 sierpnia 2019r. została podjęta decyzja o zmianie planowanego przebiegu drogi. W wyniku uzgodnień poczynionych z firmą EMPIRE POLSKA Sp. z o.o. oraz HYDROCHEM Sp. z o.o. zostało zawarte porozumienie z w/w firmami, na podstawie którego firmy zobowiązały się do pokrycia dodatkowych kosztów wynikających z konieczności zmiany projektu. W chwili obecnej dokumentacja projektowa uzyskała zatwierdzenie decyzją Starosty Nowodworskiego, od której zostało wniesione odwołanie. Szacunkowa wartość wykonania przedmiotowej inwestycji zgodnie z kosztorysem inwestorskim wynosi brutto 3 173 965,00 zł. Biorąc po uwagę fakt, że decyzja nie jest prawomocna, nie zostały jeszcze określone odszkodowania za grunty planowane do przejścia pod drogę. W załączeniu rysunki pierwotnej wersji drogi oraz rysunki zatwierdzone decyzją ZRID.

*Z poważaniem*

Z up. BURMISTRZA  
  
mgr Andrzej Kordulewski  
ZASTĘPCA BURMISTRZA NASIELSKA



P.T.  
km 0+000.00  
Y=5828492.86  
X=7487334.58

PLK  
km 0+120.06  
Y=5828374.92  
X=7487328.78

KLK  
km 0+131.04  
Y=5828364.21  
X=7487326.83

PLK  
km 0+098.09  
Y=5828395.16  
X=7487332.92

PLK  
km 0+086.75  
Y=5828406.24  
X=7487339.26

ul. Warszawska, droga wojewódzka 571, 632  
(faktu biurowicza) - 1-937/1

nowa lokalizacja  
słupa reklamowego  
kapliczki

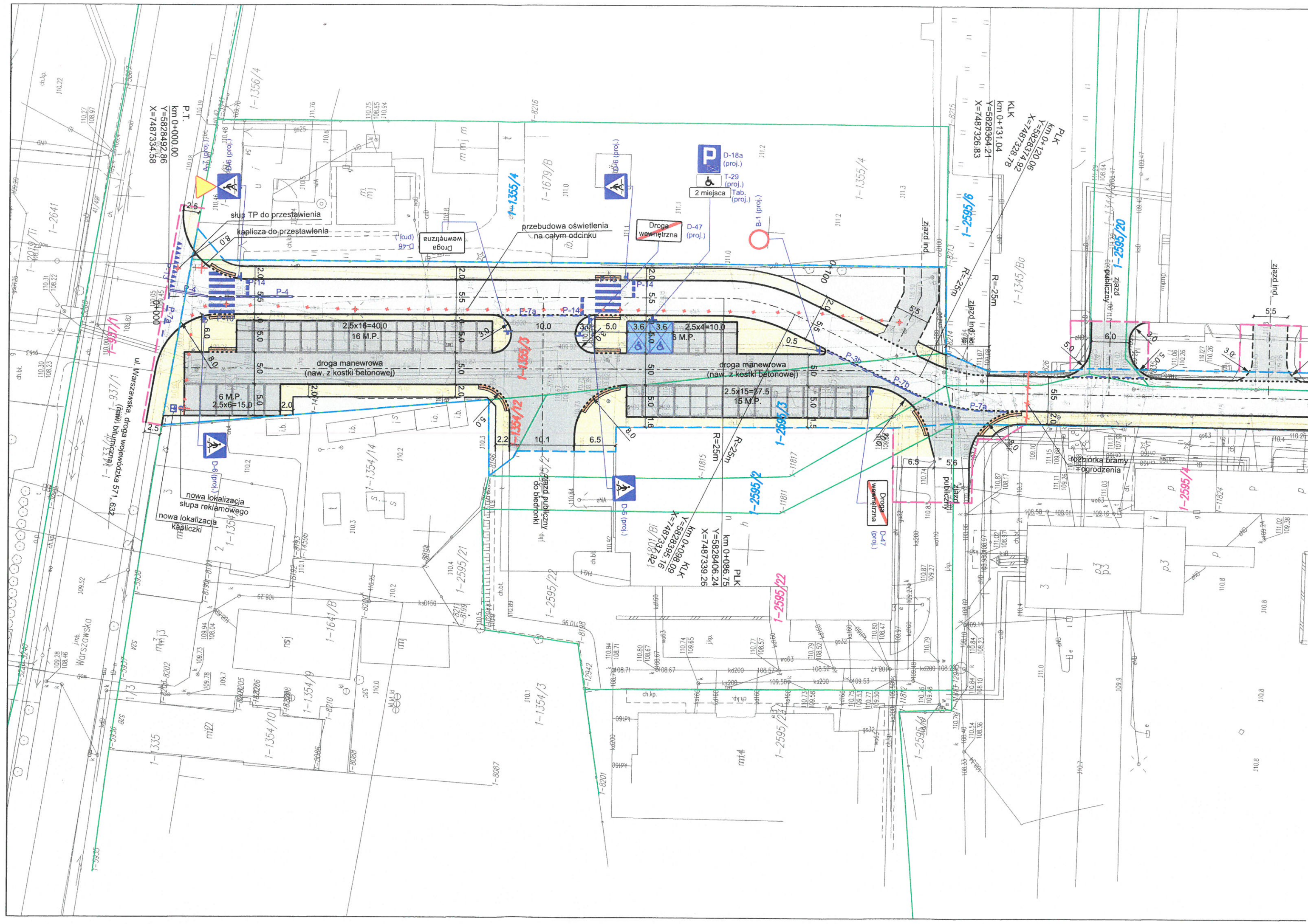
droga manewrowa  
(naw. z kostki betonowej)

droga manewrowa  
(naw. z kostki betonowej)

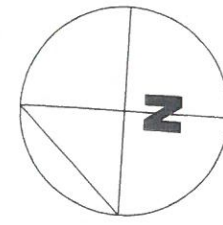
przebudowa oświetlenia  
na całym odcinku

słup TP do przestawienia  
kapliczka do przestawienia

zbiornik bramy  
+ ogrodzenia



POTWIERDZAM ZGODNOŚĆ  
MAPY ZASADNICZEJ  
Z ORYGINAŁEM



LOKALIZACJA:  
woj.: mazowieckie  
powiat: nowodworski  
miasto: Nasielsk

LEGENDA

- |             |   |             |  |
|-------------|---|-------------|--|
| <u>1035</u> | nr ewidencyjne działek do podziału, granica projektowanego pasa drogowego | <u>1002</u> | nr ewidencyjne działek ist granica ewidencyjna działki                                 |
| 1035        | nr ewidencyjne działek w całości do przejęcia                             | <u>1035</u> | nr ewidencyjne działek i g zakresu robót wynikających z przebudowy innych dróg i sieci |

PROJEKTOWANE ZAGOSPODAROWANIE TERENU

- |  |  |  |   |
|--|--|--|---|
|  | nawierzchnia jezdni z mieszanki mineralno-asfaltowej                         |  | oś ulicy  |
|  | nawierzchnia chodnika z kostki betonowej (kolor szary)                       |  | obrzeże chodnikowe                                |
|  | nawierzchnia zjazdów / m. postojowych z kostki betonowej (kolor ciemnoszary) |  | krawężnik betonowy wyst                           |
|  | plytki z wypustkami przy przejściu dla pieszych                              |  | krawężnik betonowy obni                           |
|  | plantowanie, humusowanie i obsianie mieszaną traw                            |  | opornik betonowy wtopi                            |
|  | pobocze z kruszywa   |  | wydzielenie miejsc postoj rzędem kostki betonowej |

ORGANIZACJA RUCHU

- |  |  |  |                                |
|--|--|--|--------------------------------|
|  | projektowane oznakowanie pionowe                       |  | istniejące oznakowanie pionowe |
|  | projektowane oznakowanie poziome                       |  | istniejące oznakowanie poziome |
|  | istniejące oznakowanie poziome przewidziane do wymiany |  | likwidowane oznakowanie        |

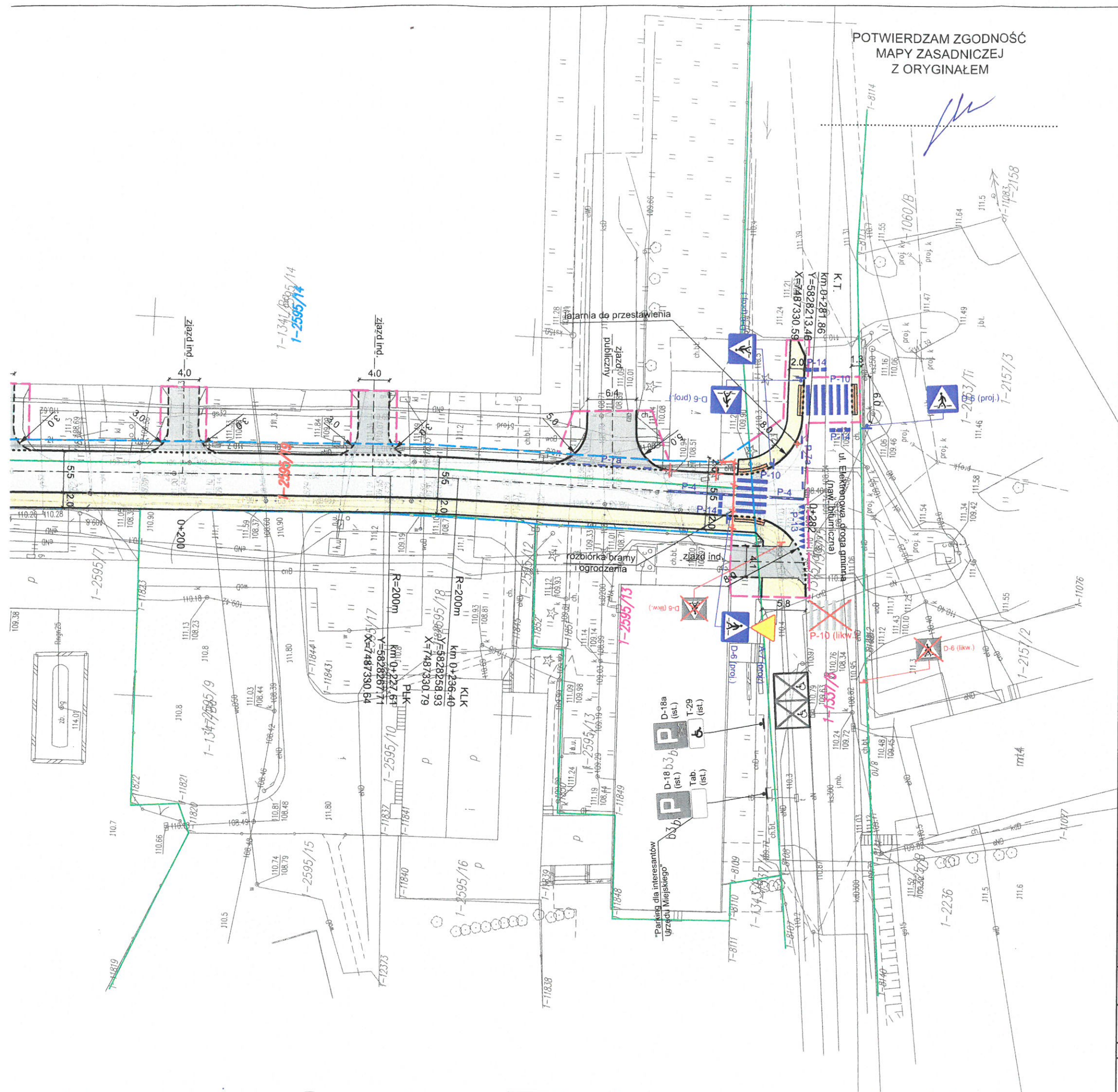
Wszystkie prawa autorskie zastrzeżone. Zabrania się wykorzystywania, kopiowania lub rozpowszechniania bez zgody w

Autor:	<b>PRO studio</b> PRO STUDIO Pracownia Projektowa Sp. z o.o. ul. Górczewska 181B lok. 507 01-459 Warszawa	Inwestor:	Gmina Nasielsk ul. Elektryczna 06-190 Nasielsk
--------	---	-----------	--

Tytuł projektu:  
**Budowy drogi gminnej na odcinku od ul. Warszawskiej przy sklepie Biedronka do ul. Elektronowej przy budynku Urzędu Miejskiego w Nasielsku**

Faza projektu:  
**OPINIA DO ZRID**

Nazwa rysunku:	Data:	Nr rysunku:
Projekt zagospodarowania terenu	05.2019	2
Stanowisko:	Imię i Nazwisko:	Uprawnienia:
Projektant:	mgr inż. Robert Pietrasik	MAZ/0355/POOD/08 branża drogowa







LEGENDA

- 1035 nr ewidencyjne działek do podziału pod pas drogowy
- 1035 nr ewidencyjne działek pod pas drogowy
- 1-40 granica projektowanego pasa drogowego / linie rozgraniczające teren / linie podziału działek
- 1002 nr ewidencyjne działek istniejących / granica ewidencyjna działek istniejących
- 1035 nr działek i granica zakresu robót wynikająca z obowiązku przebudowy linii dróg publicznych i sieci

STAROSTWO W Nowym Dworze Mazowieckim  
 FILIA W NASIELSKU  
 ul. Górczewska 3, 05-190 Nasielsk

PROJEKTOWANE ZAGOSPODAROWANIE TERENU

- nawierzchnia jezdni z mieszanki mineralno-asfaltowej
- nawierzchnia chodnika z kostki betonowej (kolor szary)
- nawierzchnia drogi manewrowej, m. postojowych z kostki betonowej (kolor szary)
- nawierzchnia zjazdów z kostki betonowej (kolor ciemnoszary)
- plytki z wypustkami przy przejściu dla pieszych
- plantowanie, humusowanie i obsianie mieszanką traw
- elementy do rozbiórki / przebudowy rozbiórki budynków wg. odrębnego opracowania
- oś drogi
- obrzeże chodnikowe
- krawężnik betonowy wystający
- krawężnik betonowy obniżony
- opornik betonowy wtopiony
- wydzielenie m. postojowych rzędem kostki betonowej (kolor ciemnoszary)
- ogrodzenie do przestawienia

BRANŻA SANITARNA

- studnie rewizyjne i wpustowe z przykanalikami
- kanał kanalizacji deszczowej

BRANŻA ELEKTRYCZNA

- proj. słup oświetleniowy
- latarnia do demontażu
- proj. kabel zasilający oświetlenie
- proj. kabel zasilający istniejący słup reklamowy

ZIELEŃ

- krzewy do zachowania
- drzewa do zachowania
- nr inwentaryzacyjny drzewa
- krzewy do usunięcia
- drzewa do usunięcia

Wszystkie prawa autorskie zastrzeżone. Zabrania się wykorzystywania, kopiowania lub rozpowszechniania bez zgody właściciela.

Autor: **PRO studio** Pracownia Projektowa  
 Inwestor: Burmistrz Nasielska ul. Elektronowa 3 05-190 Nasielsk

Tytuł projektu: Budowa drogi gminnej na odcinku od ul. Warszawskiej przy sklepie Biedronka do ul. Elektronowej przy budynku Urzędu Miejskiego w Nasielsku

Faza opracowania: MATERIAŁY DO WNIOSKU DO DECYZJI O ZEZWOLENIU NA REALIZACJĘ INWESTYCJI DROGOWEJ

Nazwa rysunku: Projekt zagospodarowania terenu	Data: 06.2020	Nr rysunku: 1	Skala: 1:500
Stanowisko:	Imię i Nazwisko: mgr inż. Robert Pietrasik	Uprawnienia: MAZ/0355/POOD/08 branża drogowa	Podpis: