

**UCHWAŁA NR XXIII/222/20  
RADY MIEJSKIEJ W NASIELSKU**

z dnia 30 grudnia 2020 r.

**w sprawie wyznaczenia obszaru i granic aglomeracji Nasielsk**

Na podstawie art. 18 ust. 2 pkt 15 ustawy z dnia 8 marca 1990 r. o samorządzie gminnym (t.j. Dz.U. z 2020r., poz. 713 ze zm.), art. 87 ust.1 i ust. 4, w związku z art. 565 ust. 2 ustawy z dnia 20 lipca 2017r. Prawo wodne (t.j. Dz.U. z 2020r., poz. 310 ze zm.) oraz rozporządzenia Ministra Gospodarki Morskiej i Żeglugi Śródlądowej z dnia 27 lipca 2018r. w sprawie sposobu wyznaczania obszarów i granic aglomeracji (Dz.U. z 2018r., poz. 1586), uchwała się co następuje:

**§ 1.** 1. Wyznacza się aglomerację Nasielsk o równoważnej liczbie mieszkańców (RLM) 9806 z oczyszczalnią ścieków zlokalizowaną na terenie miejscowości Nasielsk, przy ul. Komunalnej 23.

2. W skład aglomeracji Nasielsk wchodzi następujące miejscowości: część obszaru miejscowości Nasielsk, Nowe Pieścirogi oraz część obszaru miejscowości Stare Pieścirogi.

3. Opisową charakterystykę aglomeracji Nasielsk zawiera załącznik nr 1 do uchwały.

4. Obszar i granice aglomeracji Nasielsk, o której mowa w ust. 1 określa mapa w skali 1:25000, stanowiąca załącznik nr 2 do uchwały.

**§ 2.** Niniejsza uchwała była poprzedzona uchwałą nr 20/12 Sejmiku Województwa Mazowieckiego z dnia 6 lutego 2012r. w sprawie wyznaczenia aglomeracji Nasielsk. (Dz.Urz.Woj. Maz. poz. 1503), zmienioną uchwałą nr 147/16 Sejmiku Województwa Mazowieckiego z dnia 24 października 2016r zmieniającą uchwałę w sprawie wyznaczenia aglomeracji Nasielsk (Dz.Urz. Woj. Maz. poz. 9307) która traci moc z dniem wejścia w życie niniejszej uchwały zgodnie z art. 565 ust. 2 ustawy z dnia 20 lipca 2017 r. – Prawo wodne.

**§ 3.** Wykonanie uchwały powierza się Burmistrzowi Nasielska.

**§ 4.** Uchwałą wchodzi w życie po upływie 14 dni od dnia jej ogłoszenia w Dzienniku Urzędowym Województwa Mazowieckiego.

**PRZEWODNICZĄCY  
Rady Miejskiej**

*Jerzy Dubieniecki*

## OPIS AGLOMERACJI NASIELSK

Nazwa aglomeracji: **Aglomeracja Nasielsk.**

Niniejsza uchwała była poprzedzona uchwałą nr 20/12 Sejmiku Województwa Mazowieckiego z dnia 6 lutego 2012r. w sprawie wyznaczenia aglomeracji Nasielsk. (Dz.Urz.Woj. Maz. poz. 1503), zmienioną uchwałą nr 147/16 Sejmiku Województwa Mazowieckiego z dnia 24 października 2016r zmieniającą uchwałę w sprawie wyznaczenia aglomeracji Nasielsk (Dz.Urz. Woj. Maz. poz. 9307).

### **Dokumenty stanowiące podstawę do wyznaczenia aglomeracji**

\* Miejscowy plan zagospodarowania przestrzennego

Miejscowy Plan Zagospodarowania Przestrzennego Gminy Nasielsk, obejmującego obszar wsi: Nowe Pieścirogi, Stare Pieścirogi, Mogowo (część), Morgi, Mokrzyce Włościańskie, zatwierdzony Uchwałą Rady Miejskiej w Nasielsku Nr XXXII/218/09 z dnia 29 stycznia 2009 r. dnia 29 stycznia 2009r.

\* Studium uwarunkowań i kierunków zagospodarowania przestrzennego gminy

Studium uwarunkowań i kierunków zagospodarowania przestrzennego miasta i gminy Nasielsk zatwierdzonym uchwałą Nr LIII/394/10 Rady Miejskiej w Nasielsku z dnia 10 listopada 2010r.

\* Decyzje o ustaleniu lokalizacji inwestycji celu publicznego

- Decyzja Burmistrza Nasielska Nr 5.2019 z dnia 15 marca 2019r. w sprawie wydania decyzji o ustaleniu lokalizacji celu publicznego dla inwestycji polegającej na budowie sieci kanalizacji sanitarnej grawitacyjno-tłocznej wraz z przepompowniami w mieście nasielsku, projektowanej na terenie części działek nr ew.: 1372, 1374/1, 1374/8, 1362/29, 1362/31, 2609, 1374/10, 1375/3, 1392/7, 1376/6, 1376/7, 1375/4, 1379, 1376/34, 1376/35, 1391/8, 2624, 1394/19, 2623, 1394/1, 1761, 1401/12, 1402, 1419, 1399, 1394/10, 1444/13, 1758/4, 1757/16, 1757/4, 1759/3 położonych w mieście Nasielsku.

- Decyzja Burmistrza Nasielska Nr 8.2019 z dnia 15 kwietnia 2019r. w sprawie wydania decyzji o ustaleniu lokalizacji celu publicznego dla inwestycji polegającej na budowie odcinka sieci kanalizacji sanitarnej projektowanej na terenie części działki nr ew. 1314/5 położonej w Nasielsku.

- Decyzja Burmistrza Nasielska Nr 23.2019 z dnia 26 września 2019r. w sprawie wydania decyzji o ustaleniu lokalizacji celu publicznego dla inwestycji polegającej na budowie sieci wodociągowej oraz sieci kanalizacji sanitarnej, projektowanej na terenie działek nr ew. 1133, 1463/2, 1463/4, 1463/9 położonych w mieście Nasielsku

- Decyzja Burmistrza Nasielska Nr 20.2020 z dnia 12 sierpnia 2020r. w sprawie wydania decyzji o ustaleniu lokalizacji celu publicznego dla inwestycji polegającej na budowie sieci kanalizacji sanitarnej grawitacyjno-tłocznej wraz z przepompowniami, lokalizowanej na terenie dz. nr 1349/1, 1353/2, 1372, 1441/13 położonych w mieście Nasielsku.

\* Pozwolenie na budowę

- Decyzja Starosty Nowodworskiego Nr 162/2019 z dnia 13 września 2019r. na budowę sieci kanalizacji sanitarnej grawitacyjno-tłocznej wraz z przepompowniami, na działkach nr ewid. 1372, 1374/1, 1374/8, 1362/29, 1362/31, 2609, 1374/10, 1375/3, 1392/7, 1376/6, 1376/7, 1375/4, 1379, 1376/34, 1376/35, 1391/8, 2624, 1394/19, 2623, 1394/1, 1761, 1401/12, 1402, 1419, 1399, 1394/10, 1444/13, 1758/4, 1757/16, 1757/4, 1759/3, ul. Ogrodowa, Jaworowa, Cisowa, Sosnowa, Sadowa, Gajowa, Grabowa, Leśna w Nasielsku.

Wymagane informacje części opisowej, przedstawiono zachowując ich kolejność i tytuły zgodnie z Rozporządzeniem Ministra Gospodarki Morskiej i Żeglugi Śródlądowej z dnia 27 lipca 2018r. w sprawie sposobu wyznaczenia obszarów i granic aglomeracji.



1. Informacja o długości i rodzaju sieci kanalizacyjnej lub planowanej do budowy sieci kanalizacyjnej, liczbie stałych mieszkańców aglomeracji, liczbie osób czasowo przebywających w aglomeracji oraz przemyśle obsługiwanym przez sieć kanalizacyjną lub planowaną do budowy sieć kanalizacyjną oraz oczyszczalnię ścieków, a także o wskaźnikach koncentracji ( § 4 ust. 1 pkt 1 lit. a rozporządzenia)

**a. informacja o długości i rodzaju istniejącej sieci kanalizacyjnej**

Lp.	Kanalizacja istniejąca	Długość [km]	Liczba osób korzystających z istniejącej kanalizacji		
			Mieszkańcy	Osoby czasowo przebywające na terenie aglomeracji <sup>#</sup>	Sumaryczna liczba osób
1	2	3	4	5	6
1	Sanitarna grawitacyjna	41,7	8360	30	8390
2	Sanitarna tłoczna	6,1			
3	Ogólnospławna	0,0			
Razem		47,8	8360	30	8390

Obecny procent skanalizowania aglomeracji Nasielsk wynosi 95%.

**b. informacja o planowanej do budowy sieci kanalizacyjnej**

**Sieć kanalizacyjna o wskaźniku długości sieci nie mniejszym niż 120 osób na 1 km sieci.**

Wykaz ulic w miejscowości Nasielska, w których planuje się wykonanie sieci kanalizacji sanitarnej: Nasielsk, ul. Leśna, Ogrodowa, Cisowa, Gajowa, Grabowa, Jaworowa, Sosnowa.					
Lp.	Kanalizacja planowana do wykonania	Długość [km]	Liczba osób, które zostaną podłączone do planowanej do wykonania kanalizacji		
			Mieszkańcy	Osoby czasowo przebywające na terenie aglomeracji <sup>#</sup>	Sumaryczna liczba osób [kol 4 + kol 5]
1	2	3	4	5	6
1	Sanitarna grawitacyjna	2,8	340	0	340
2	Sanitarna tłoczna	0			
Razem		2,8	340	0	340

**Wskaźnik długości sieci > 120 mieszkańców na 1 km sieci**

Obliczenie wskaźnika długości sieci dla planowanej do wykonania sieci kanalizacyjnej (dla obszaru o wskaźniku długości sieci nie mniejszym niż 120 osób na 1 km sieci).	
Długość sieci kanalizacyjnej planowanej do wykonania [kol. 3 - razem]	2,8
Sumaryczna liczba mieszkańców oraz osób czasowo przebywające na terenie aglomeracji, którzy będą obsługiwani przez planowaną do wykonania sieć kanalizacyjną [kol. 6 - razem]	340
Wskaźnik długości sieci = sumaryczna liczba mieszkańców oraz osób czasowo przebywających na terenie aglomeracji [kol. 6 - razem] / długość sieci kanalizacyjnej planowanej do wykonania [kol. 3 - razem]	121,4

Planowany do osiągnięcia po realizacji inwestycji procent skanalizowania aglomeracji Nasielsk wyniesie 99%.

**c. informacja o liczbie stałych mieszkańców aglomeracji i liczbie osób czasowo przebywających w aglomeracji**

Miasto Nasielsk - **6968** mieszkańców

Nowe Pieścirogi – **1193** mieszkańców

Stare Pieścirogi - **624** mieszkańców

Liczba osób czasowo przebywających w aglomeracji wynosi **30** mieszkańców.

W wyniku rozbudowy sieci kanalizacji sanitarnej na terenie miasta Nasielska, do sieci kanalizacyjnej podłączonych zostanie łącznie **340** mieszkańców.

**d. informacja o przemyśle obsługiwany przez istniejącą sieć kanalizacyjną.**

Wykaz zakładów przemysłowych podłączonych do systemu kanalizacji zbiorczej:

1. PPHU KAM - POL Import -Eksport Piotr Furmański Nasielsk ul . Słoneczna - przetwórstwo owocowo - warzywne

2. CAR DAY Piotr Czachorowski Nasielsk l. Płońska 18 - myjnia samochodowa

3. TOP-Oil Spółka z o.o. Nasielsk ul. Płońska - myjnia samochodowa

4. MONREX Nasielsk ul. Płońska 6A - myjnia samochodowa

5. Auto - Max s.c Nasielsk ul. Warszawska 60B - myjnia samochodowa

Nie jest planowane przyłączenie nowych zakładów do sieci kanalizacyjnej.

**2. Informacja o istniejących i planowanych do budowy oczyszczalniach ścieków, wraz z określeniem obciążenia oczyszczalni ścieków ( § 4 ust. 1 pkt 1 lit. b rozporządzenia)**

Nazwa oczyszczalni ścieków: **Mechaniczno-biologiczna oczyszczalnia ścieków w Nasielsku**

Lokalizacja oczyszczalni ścieków (adres): **Nasielsk, ul. Komunalna 23**

Pozwolenie wodnoprawne na odprowadzanie ścieków z oczyszczalni do środowiska (data, znak, oznaczenie organu, termin ważności decyzji): Decyzja nr 144 Starosty Nowodworskiego z dnia 19.09.2016r., znak ŚR.6341.51.2016 , termin ważności do 19.09.2026r.

Przepustowość oczyszczalni:

średnia [m<sup>3</sup>/d]: **2000**

maksymalna godzinowa [m<sup>3</sup>/h]: **162**, od 20.09.2021r. - **216**

maksymalna roczna [m<sup>3</sup>/rok]: **730.000**

Projektowa wydajność oczyszczalni ścieków [RLM]: **13.000**

Ilość ścieków dostarczanych do oczyszczalni ścieków, zgodnie z danymi przedłożonymi w ostatnim sprawozdaniu z realizacji KPOŚK:

Ścieki dopływające siecią kanalizacyjną [m<sup>3</sup>/d]: **1285,5**

Ścieki dowożone [m<sup>3</sup>/d]: **79,5**

Średnie obciążenie oczyszczalni [m<sup>3</sup>/d]: **1.365**

Ilość ścieków oczyszczonych w roku poprzednim [m<sup>3</sup>/rok]: **498400**

Planowana ilość ścieków oczyszczonych po wybudowaniu planowanej sieci kanalizacyjnej i podłączeniu kolejnych mieszkańców [m<sup>3</sup>/rok]: **600000**

Odbiornik ścieków oczyszczonych zgodnie z pozwoleniem wodnoprawnym (decyzja Nr 144 Starosty Nowodworskiego z dnia 19.09.2016r) :

- nazwa odbiornika: rzeka Nasielna

- kilometraż miejsca odprowadzania ścieków oczyszczonych: 13+500

- współrzędne geograficzne wylotu: szerokość 52,5836, długość 20,785

Typ oczyszczalni ścieków: B - oczyszczalnia biologiczna spełniająca standardy odprowadzanych ścieków

**3. Informacje o systemie gospodarki ściekowej ( § 4 ust. 1 pkt 1 lit. c rozporządzenia)**

a) **średnia dobowa ilość i jakość ścieków komunalnych powstających na terenie aglomeracji oraz ich skład jakościowy.**

Ilość ścieków komunalnych powstających na terenie aglomeracji [m <sup>3</sup> /d]: <b>1285,5</b>		
Wskaźnik	Wartość wskaźnika zanieczyszczeń	Uwagi
1	2	3
BZT <sub>5</sub> [mgO <sub>2</sub> /l]	340,00	Wg informacji oczyszczalni ścieków w Nasielsku
ChZT <sub>Cr</sub> [mgO <sub>2</sub> /l]	1003,25	
Zawiesina ogólna [mg/l]	260,00	
Fosfor ogólny [mgP/l]	-	
Azot ogólny [mgN/l]	-	

**b) przepustowość istniejącej oczyszczalni ścieków w m<sup>3</sup>/d.**

Przepustowość oczyszczalni:

średnia [m<sup>3</sup>/d]: **2000**

maksymalna godzinowa [m<sup>3</sup>/h]: **162**, od 20.09.2021r. - **216**

maksymalna roczna [m<sup>3</sup>/rok]: **730.000**

**c) ilość i skład jakościowy ścieków przemysłowych odprowadzanych przez zakłady do systemu kanalizacji zbiorczej.**

Ilość ścieków przemysłowych  (powstających w zakładach przemysłowych i usługowych), odprowadzanych do kanalizacji [m <sup>3</sup> /d] <b>198</b>		
Wskaźnik	Wartość wskaźnika zanieczyszczeń	Ładunek zanieczyszczeń odprowadzany w ciągu doby [g/d]
BZT <sub>5</sub> [mgO <sub>2</sub> /l]	300	59443
ChZT <sub>Cr</sub> [mgO <sub>2</sub> /l]	1722-2100	
Zawiesina ogólna [mg/l]	500-830	
Fosfor ogólny [mgP/l]	3	
Azot ogólny [mgN/l]	24,4	

**d) nazwy zakładów, których podłączenie do systemu kanalizacji zbiorczej jest planowane**

Nie jest planowane podłączenie nowych zakładów do sieci kanalizacyjnej.

**e) uzasadnienie określonej RLM aglomeracji**

**Wielkość aglomeracji Nasielsk = 8785 RLM (mieszkańcy) + 30 RLM (osoby czasowo przebywające) + 991 RLM (przemysł) = 9806 RLM**

**f) ilość ścieków powstających na terenie aglomeracji nieobjętych systemem kanalizacji zbiorczej, gdzie zastosowano systemy indywidualne albo planuje się zastosowanie systemów indywidualnych lub innych rozwiązań zapewniających taki sam poziom ochrony środowiska jak w przypadku systemów kanalizacji zbiorczej.**

Szacuje się, że na terenie nowo tworzonej aglomeracji 266 osób będzie korzystać ze zbiorników bezodpływowych i 159 osób z przydomowych oczyszczalni ścieków. W rejestrze przydomowych oczyszczalni ścieków prowadzonym przez Burmistrza Nasielska na terenie aglomeracji zgłoszonych jest 55 przydomowych oczyszczalni ścieków.

Ścieki oczyszczone w przydomowych oczyszczalniach ścieków oraz gromadzone w szczelnych zbiornikach bezodpływowych, pod warunkiem ich prawidłowej eksploatacji powinny zapewnić ten sam poziom ochrony środowiska jak w przypadku systemu kanalizacji zbiorczej. W tym celu będą przeprowadzane kontrole właścicieli nieruchomości w zakresie opróżniania zbiorników bezodpływowych. Ścieki ze zbiorników bezodpływowych będą dowożone do oczyszczalni ścieków taborem asenizacyjnym.



**4. Informacje o strefach ochronnych ujęć wody, zawierające oznaczenie aktów prawa miejscowego lub decyzji ustanawiających te strefy oraz zakazy, nakazy i ograniczenia obowiązujące na tych terenach (§ 4 ust. 1 pkt 1 lit. d rozporządzenia)**

- Strefa ochronna obejmująca teren ochrony bezpośredniej dla ujęcia wody w miejscowości Pieścirogi Stare, działka nr ewid. 245 obręb Pieścirogi Stare.

Zgodnie z decyzją Dyrektora Zarządu Zlewni w Ciechanowie Państwowego Gospodarstwa Wodnego Wody Polskie z dnia 16 października 2019r. znak WA.ZUZ.1.4100.10.7.2019.KK.

- Strefa ochronna obejmująca teren ochrony bezpośredniej dla ujęcia wody w miejscowości Nasielsk, działka nr ewid. 392/3 obręb Miasto Nasielsk.

Zgodnie z decyzją Dyrektora Zarządu Zlewni w Ciechanowie Państwowego Gospodarstwa Wodnego Wody Polskie z dnia 17 października 2019r. znak WA.ZUZ.1.4100.10.2.2019.KK.

- Strefa ochronna obejmująca teren ochrony bezpośredniej dla ujęcia wody w miejscowości Nasielsk, działka nr ewid. 297 obręb Miasto Nasielsk.

Zgodnie z decyzją Dyrektora Zarządu Zlewni w Ciechanowie Państwowego Gospodarstwa Wodnego Wody Polskie z dnia 18 listopada 2019r. znak WA.ZUZ.1.4100.10.3.2019.KK.

**5. Informacje o obszarach ochronnych zbiorników wód śródlądowych zawierające oznaczenie aktów prawa miejscowego ustanawiających te obszary oraz zakazy, nakazy i ograniczenia obowiązujące na tych obszarach (§ 4 ust. 1 pkt 1 lit. e rozporządzenia)**

Na terenie aglomeracji Nasielsk brak jest obszarów ochronnych zbiorników wód śródlądowych.

**6. Informacje o formach ochrony przyrody, o których mowa w art. 6 ustawy z dnia 16 kwietnia 2004r. o ochronie przyrody, zawierające nazwę formy ochrony przyrody oraz tytuł i miejsce ogłoszenia aktu prawnego tworzącego, ustanawiającego albo wyznaczającego formę ochrony przyrody, oraz informacje o obszarach mających znaczenie dla Wspólnoty znajdujących się na liście, o której mowa w art. 27 ust. 1 tej ustawy (§ 4 ust. 1 pkt 1 lit. f rozporządzenia)**

Część aglomeracji Nasielsk znajduje się na terenie Nasielsko-Karniewskiego Obszaru Chronionego Krajobrazu – Rozporządzenie Nr 25 Wojewody Mazowieckiego z dnia 15 kwietnia 2005r. w sprawie Nasielsko-Karniewskiego Obszaru Chronionego Krajobrazu. (Dz.Urz. Woj. Maz. Z 2005r., Nr 91, poz. 2457).

Na terenie aglomeracji znajduje się pomnik przyrody - Dąb szypułkowy – orzeczenie Nr 7/69/76 Urzędu Wojewódzkiego z dnia 22 grudnia 1976 r. Miasto Nasielsk.

PRZEWODNICZĄCY  
Rady Miejskiej

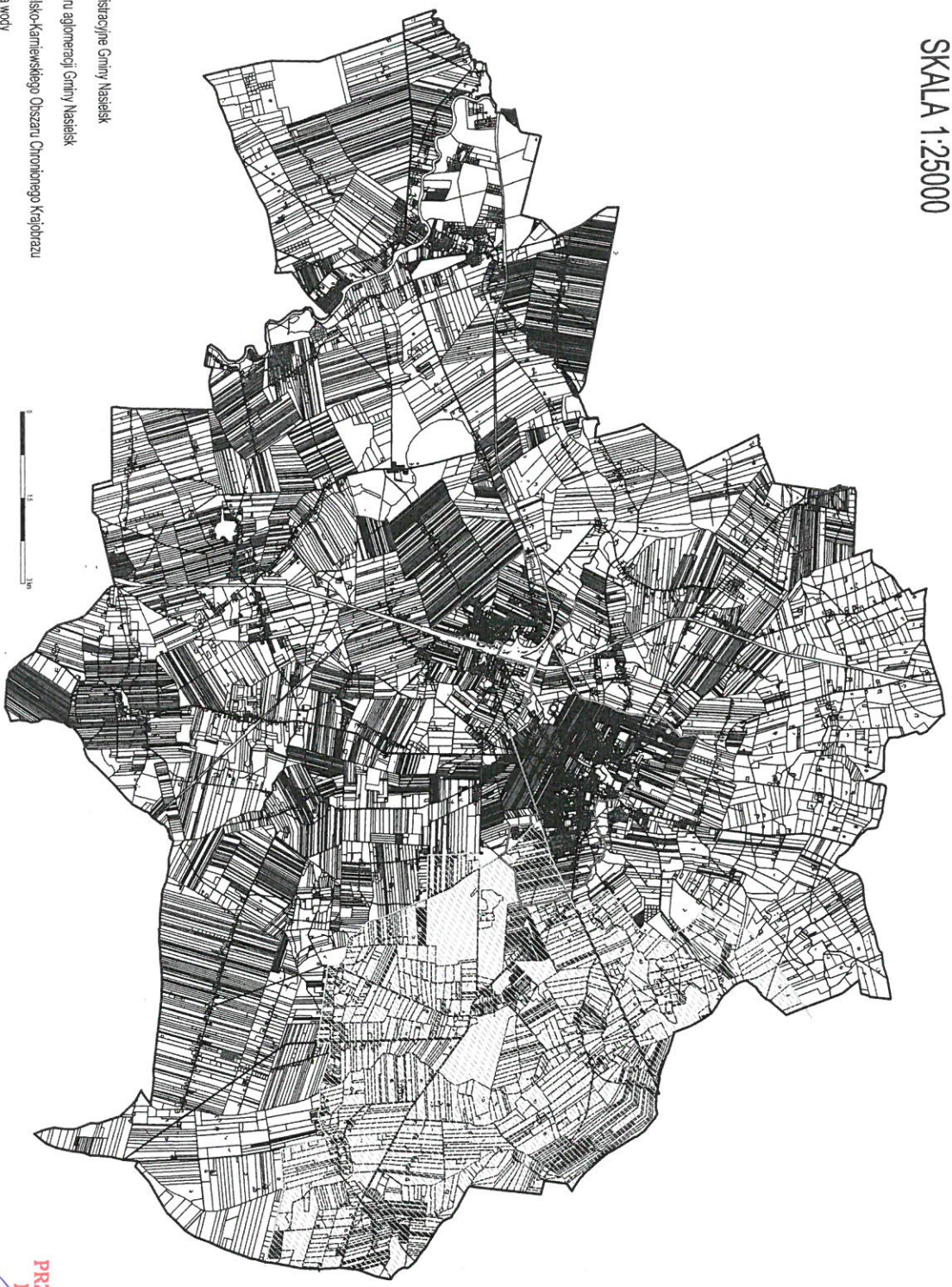







Jerzy Lubieniecki



# OBSZAR AGLOMERACJI GMINY NASELESK SKALA 1:25000

Załącznik nr 2 do uchwały Nr XXIII/222/20  
Rady Miejskiej w Naselsku  
z dnia 30 grudnia 2020r.  
w sprawie wyznaczenia obszaru i granic aglomeracji Gminy Naselsk  
mapa podkładowa



-  granice administracyjne Gminy Naselsk
-  granice obszaru aglomeracji Gminy Naselsk
-  granice Naselsko-Karniewskiego Obszaru Chronionego Krajobrazu
-  miejsca ujęcia wody
-  oczyszczalnia ścieków



**PRZEWODNICZĄCY**  
**Rady Miejskiej**  
**Lewy Lubieniecki**

Opracowanie: Małgorzata Ułan w Naselsku na podstawie mapy zasadniczej PCCOJK



## Uzasadnienie

Obecnie aglomerację Nasielsk o równoważnej licznie mieszkańców (RLM) 9724 tworzą miejscowości z terenu gminy Nasielsk, tj. Nowe Pieścirogi, Stare Pieścirogi oraz Nasielsk (z wyłączeniem ul. Pniewska Górka, Jesionowo i Broninek), w których znajduje się system kanalizacyjny odprowadzający ścieki do oczyszczalni ścieków w Nasielsku przy ul. Komunalnej. Aglomeracja Nasielsk została wyznaczona uchwałą Nr 20/12 Sejmiku Województwa Mazowieckiego z dnia 6 lutego 2012r. w sprawie wyznaczenia aglomeracji Nasielsk (Dz.Urz. Woj. Maz. poz.1503), oraz zmian wprowadzonych uchwałą nr 147/16 Sejmiku Województwa Mazowieckiego z dnia 24 października 2016r zmieniającą uchwałę w sprawie wyznaczenia aglomeracji Nasielsk (Dz.Urz.Woj.Maz. poz. 9307).

Zgodnie z art. 565 ust. 2 obecnie obowiązującej ustawy Prawo wodne z dnia 20 lipca 2017r. (Dz.U. z 2020r., poz. 310 ze zm.) akty prawa miejscowego wydane przed 2018r. zachowują moc nie dłużej niż do 31 grudnia 2020r.

W związku z powyższym, konieczne jest podjęcie uchwały w sprawie wyznaczenia obszaru i granic aglomeracji Nasielsk.

Zmianę aglomeracji Nasielsk dokonano zgodnie z Rozporządzeniem Ministra Gospodarki Morskiej i Żeglugi Śródlądowej z dnia 27 lipca 2018r. w sprawie sposobu wyznaczenia obszarów i granic aglomeracji.

Ponadto, Gmina przeprowadziła weryfikację granic i obszarów aglomeracji, w wyniku której wyłącza się w miejscowości Stare Pieścirogi ul. Gen. Władysława Sikorskiego, ul. Gen. Stanisława Maczka, ul. Hubala, ul. Jana Zamoyskiego, ul. Piotra Wysockiego i ul. Siennicką oraz w miejscowości Nasielsk ul. Ananasową, ul. Broninek, ul. Brzozową, ul. Dolną, ul. Działkową, ul. Graniczną, ul. Jesionową, ul. Kokosową, ul. Krańcową, część ul. Młynarskiej, ul. Nową, ul. Oliwkową, ul. Pniewska Górka, część ul. Polskiej Organizacji Wojskowej, ul. Topolową, ul. Wierzbową.

Tereny te ze względów ekonomicznych nie są wskazane do objęcia systemem kanalizacji sanitarnej. Na terenach nieskanalizowanych mieszkańcy korzystać będą z przydomowych oczyszczalni ścieków oraz ze zbiorników bezodpływowych.

Liczba stałych mieszkańców aglomeracji w nowym kształcie wynosi 8785 osób. Liczba mieszkańców korzystających z istniejącej sieci kanalizacyjnej wynosi 8360. Na terenie aglomeracji liczba osób czasowo przebywających na terenie aglomeracji (liczba miejsc noclegowych) wynosi 30.

Planowana łączna Równoważna Liczba Mieszkańców w aglomeracji wyniesie 9806 RLM.

Obecnie na terenie aglomeracji długość istniejącej sieci kanalizacji sanitarnej wynosi 47,8 km, w tym długość kanalizacji grawitacyjnej 41,7 km. Ścieki odprowadzane są do oczyszczalni ścieków w miejscowości Nasielska przy ul. Komunalnej.

Do istniejącego systemu kanalizacji zbiorczej odprowadzane są ścieki przemysłowe z zakładu przetwórstwa owocowo-warzywnego oraz z 4 myjni samochodowych. Nie planuje się podłączenia zakładów przemysłowych do sieci.

Część aglomeracji Nasielsk znajduje się na terenie Nasielsko-Karniewskiego Obszaru Chronionego Krajobrazu – Rozporządzenie Nr 25 Wojewody Mazowieckiego z dnia 15 kwietnia 2005r. w sprawie Nasielsko-Karniewskiego Obszaru Chronionego Krajobrazu. (Dz.Urz. Woj. Maz. Z 2005r., Nr 91, poz. 2457).

Na mocy zapisów art. 87 ust. 4 Prawa Wodnego, wyznaczenie aglomeracji Gminy Nasielsk następuje po uzgodnieniu projektu aglomeracji z Państwowym Gospodarstwem Wodnym Wody Polskie oraz Regionalnym Dyrektorem Ochrony Środowiska w Warszawie.

w dniu 07 grudnia 2020r. Regionalny Dyrektor Ochrony Środowiska w Warszawie uzgodnił przedmiotowy projekt uchwały Rady Miejskiej w Nasielsku. W dniu 14 grudnia 2020r. Dyrektor Zarządu Zlewni w Ciechanowie Państwowego Gospodarstwa Wodnego Wody Polskie również uzgodnił projekt uchwały.

PRZEWODNICZĄCY  
Rady Miejskiej

*Jerzy Lubieniecki*